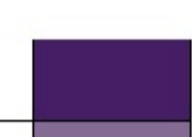















**Plan de Prévention du Risque Inondation**  
**PPRI des pieds de coteaux des waterings**  
 Commune : GUÎNES (3)

**Hauteurs d'eau**  
 Maître d'oeuvre  

**PRÉFET DU PAS-DE-CALAIS**  
 Direction Départementale des Territoires et de la Mer  
**APPROBATION**  
 Echelle: 1/5000

**Classes de hauteurs d'eau**

Supérieure à 1,5 m	
Comprise entre 1 et 1,5 m	
Comprise entre 50 cm et 1 m	
Comprise entre 20 et 50 cm	
Inférieure à 20 cm	

- Éléments généraux**
-  Mairie
  -  Cours d'eau
  -  Limites communales
  -  Limites de bassin versant
  -  Bâtiments
  -  Limites parcellaires
  -  Surface en eau
  -  Limites du PPRI de la Hem
  -  Limites du PPRI du secteur du Calaisis

